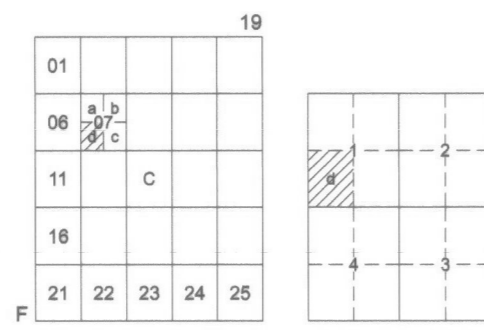


ÇORLU
(TEKİRDAĞ)
F19-c-07-d-1-d
F19-c-07-d-1-a



İL : TEKİRDAĞ
İLÇESİ : ÇORLU
MAHALLESİ : HAVUZLAR
PLAN ADI : TEKİRDAĞ İLİ ÇORLU İLÇESİ CEMALİYE MAHALLESİ
3183 ADA 1 PARSELE İLİŞKİN 1/1000 ÖLÇEKLİ
UYGULAMA İMAR PLANI DEĞİŞİKLİĞİ

PAFTA : F19C07D1D
ÖLÇEK : 1/1000
PIN :

PLAN MÜELLİFİ

ONAY

Tekirdağ İl, Süleymanpaşa, Çorlu, Çarşaköy,
Hayrabolu, Malkara, Kapaklı, Şarköy ve
Marmaroneğlisi İlçelerine ait 1.Etabı
Kapsamında 329 Adet 1/5000 ve 1503 Adet
1/1000 Ölçekli Halihazır Harita Emi Grup
Bilgi Teknolojileri A.Ş. Tarafından Üretilmiş
Oluş 3194 Sayılı İmar Kanununun 7/A
Maddesi Gereğince İncelendi ve Başkanlık
Makamının 05/12/2016 Tarihli Yönergesi
Uyarınca Onandı.

İNCELEYEN

KONTROL

B. Çankırılı
Betül ÇANKIRIĞLU
Harita Mühendisi

B. Bolat
İbrahim Turgut BOLAT
Harita Şube Müdürü V.

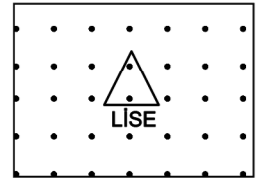


Dışad ERGİN
Büyükşehir Belediye Başkanı a.
İmar ve Şehircilik Dairesesi Başkanı

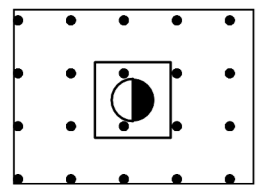
TEKİRDAĞ İLİ ÇORLU İLÇESİ CEMALİYE MAHALLESİ
3183 ADA 1 PARSELE İLİŞKİN 1/1000 ÖLÇEKLİ UYGULAMA
İMAR PLANI DEĞİŞİKLİĞİ

GÖSTERİM

PLAN DEĞİŞİKLİĞİ ONAMA SINIRI



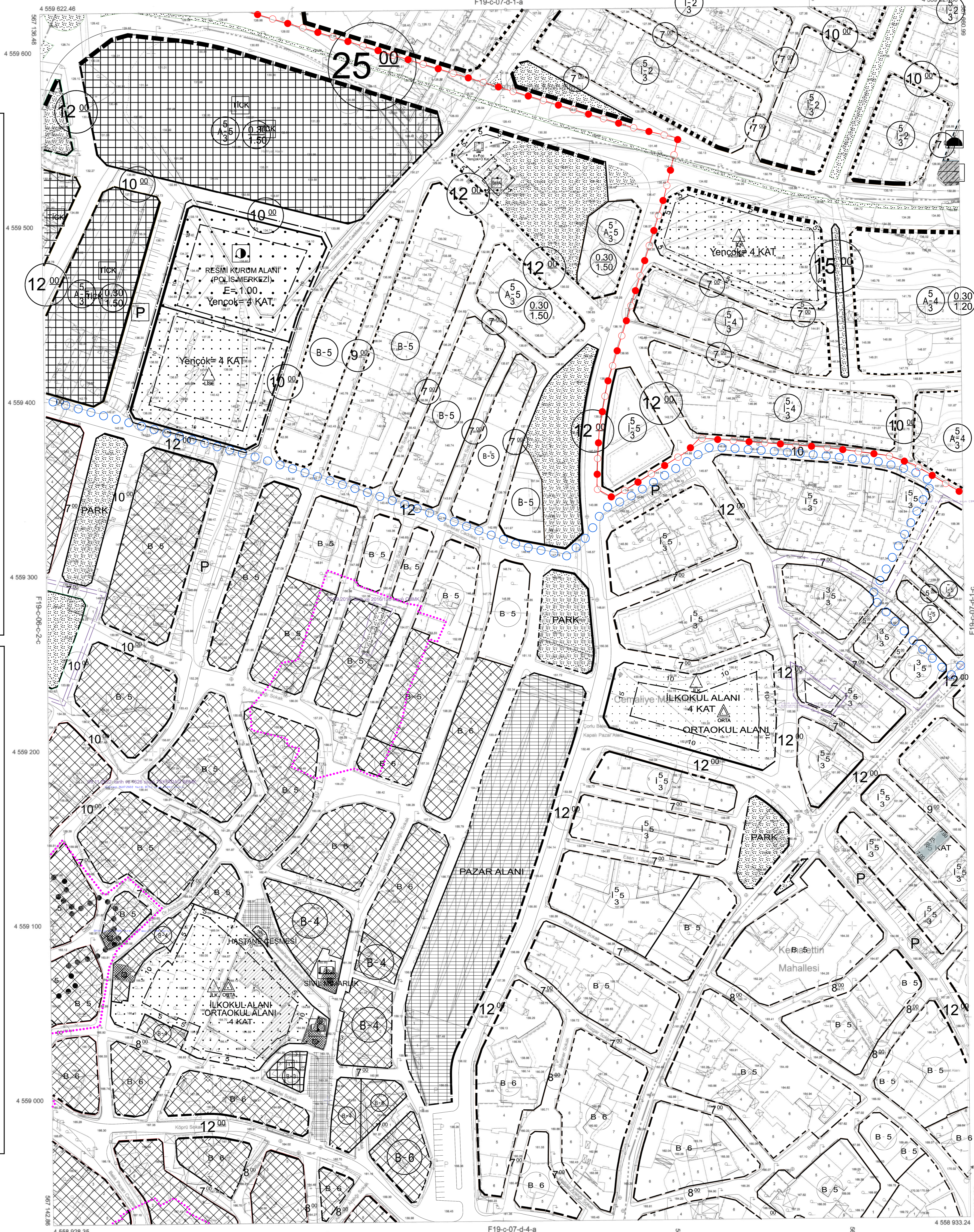
LİSE ALANI



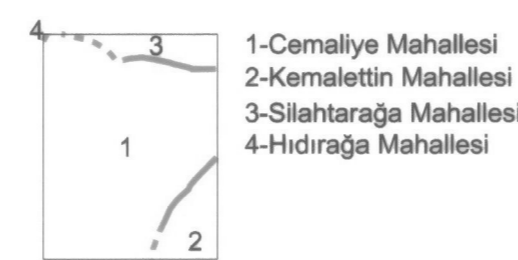
RESMİ KURUM ALANI (POLİS MERKEZİ)

PLAN NOTLARI

1. PLANLAMA ALANINDA; HİDRAGA, SİLAHTARAGA, NUSRATİYE VE KEMALİTTİN
MAHALLERİNDE KALAN YAKLAŞIK 450 HA. ALANA AIT 1/1000 ÖLÇEKLİ UYGULAMA
İMAR PLANI PLAN NOTLARI GEÇERLİDİR.



Koordinatlar ve Pafta Bölümlenmesi En Son
Güncellenen TUTGA'ya Bağlı 2005.0 Epeğünde,
GRS80 Elipsoidi, 3 Derecelik Dilim Genişliğinde
Ve Transversal Mercator (Tm) İzodüğümlü,
27 Derecelik DOM Esasına Göre Düzenlenmiştir.
Haziran 2017 Tarihinde Çekilen YOA=10 cm Olan
Renkli Hava Fotoğraflarından Üretilmiştir.
Yapılar Saçak Çizgileriyle Gösterilmiştir.



1/1000

YÜKLENİCİ
EMİ GRUP BİLGİ TEKNOLOJİLERİ A.Ş.

Murat KANAT
Harita Mühendisi

ÇORLU
(TEKİRDAĞ)

F19-c-07-d-1-d